



ПРАВИТЕЛЬСТВО САНКТ-ПЕТЕРБУРГА

ПОСТАНОВЛЕНИЕ

оквд

23.07.2012№ 743

Об утверждении проекта межевания территории квартала 1-5 Сосновой Поляны, ограниченной ул.Чекистов, ул.Пограничника Гарькавого, пр.Ветеранов, ул.Летчика Пилотова, в Красносельском районе

В соответствии со статьей 45 Градостроительного кодекса Российской Федерации и в целях обеспечения градостроительного развития территории квартала 1-5 Сосновой Поляны, ограниченной ул. Чекистов, ул. Пограничника Гарькавого, пр.Ветеранов, ул.Летчика Пилотова, в Красносельском районе Правительство Санкт-Петербурга

ПОСТАНОВЛЯЕТ:

1. Утвердить проект межевания территории квартала 1-5 Сосновой Поляны, ограниченной ул.Чекистов, ул.Пограничника Гарькавого, пр.Ветеранов, ул. Летчика Пилотова, в Красносельском районе в составе:

1.1. Чертеж межевания территории квартала 1-5 Сосновой Поляны, ограниченной ул. Чекистов, ул. Пограничника Гарькавого, пр. Ветеранов, ул. Летчика Пилотова, в Красносельском районе (красные линии, границы зон с особыми условиями использования территории) согласно приложению № 1.

1.2. Чертеж межевания территории квартала 1-5 Сосновой Поляны, ограниченной ул. Чекистов, ул. Пограничника Гарькавого, пр. Ветеранов, ул. Летчика Пилотова, в Красносельском районе (границы застроенных земельных участков, границы формируемых земельных участков, планируемых для предоставления физическим и юридическим лицам для строительства) согласно приложению № 2.

2. Постановление вступает в силу на следующий день после его официального опубликования.

3. Контроль за выполнением постановления возложить на вице-губернатора Санкт-Петербурга Метельского И.М.

Губернатор
Санкт-Петербурга

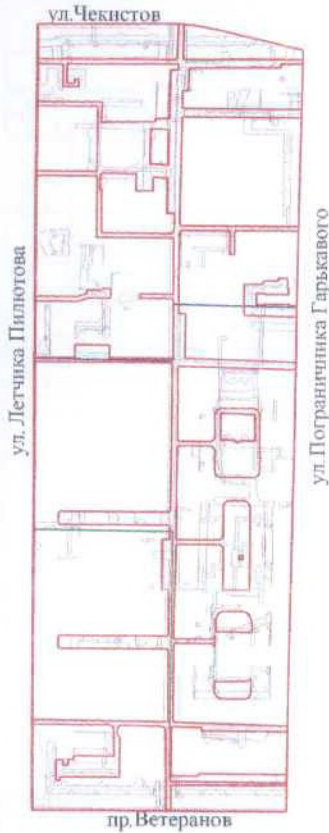


Копия
Г.С.Полтавченко
по градостроительству
и архитектуре
ВХ. № 431-1

11.09.2012

ЧЕРТЕЖ









межевания территории квартала 1-5 Сосновой Поляны, ограниченной
ул.Чекистов, ул.Пограничника Гарькавого, пр.Ветеранов, ул.Летчика Пилотова,
в Красносельском районе
(красные линии, границы зон с особыми условиями использования территорий)



Условные обозначения

— красные линии

Границы зон с особыми условиями использования территорий:

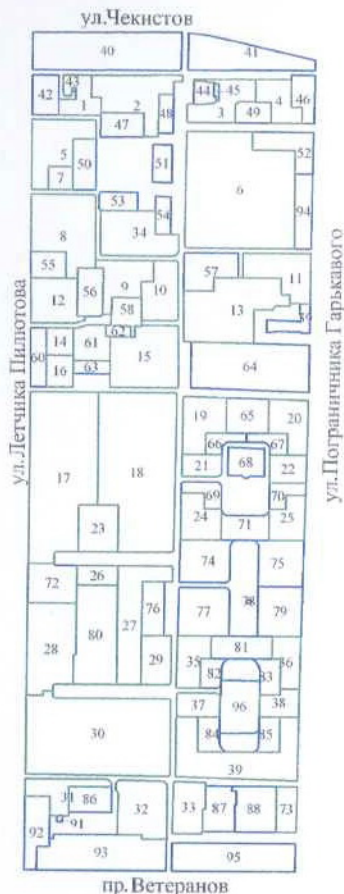
-  -охранная зона газораспределительной сети
-  -охранная зона водопроводных сетей
-  -охранная зона канализационных сетей
-  -охранная зона сетей связи и сооружений связи
-  -охранная зона тепловых сетей
-  - зона регулирования застройки и хозяйственной деятельности (ЗРЗ 4-1)
-  - зона регулирования застройки и хозяйственной деятельности (ЗРЗ 2-1)
-  - зона регулирования застройки и хозяйственной деятельности (ЗРЗ 2-2)




ЧЕРТЕЖ


межевания территории квартала 1-5 Сосновой Поляны, ограниченной
ул.Чекистов, ул.Пограничника Гарькавого, пр.Ветеранов, ул.Летчика Пилотова,
в Красносельском районе

(границы формируемых земельных участков, планируемых для
предоставления физическим и юридическим лицам для строительства,
границы застроенных земельных участков)



Условные обозначения

 -границы формируемых земельных участков, планируемых для предоставления
физическим и юридическим лицам для строительства

 -границы застроенных земельных участков

5 -номер земельного участка

