



ПРАВИТЕЛЬСТВО САНКТ-ПЕТЕРБУРГА

ПОСТАНОВЛЕНИЕ

ОКУД

13.07.2011№ 1017

Об утверждении проекта межевания территории квартала 16 Малой Охты, ограниченной Уткиным пр., пр.Энергетиков, пл.Карла Фаберже, Заневским пр., р.Оккервиль, проектируемым проездом, в Красногвардейском районе

В соответствии со статьей 45 Градостроительного кодекса Российской Федерации и в целях обеспечения градостроительного развития территории квартала 16 Малой Охты, ограниченной Уткиным пр., пр.Энергетиков, пл.Карла Фаберже, Заневским пр., р.Оккервиль, проектируемым проездом, в Красногвардейском районе Правительство Санкт-Петербурга

ПОСТАНОВЛЯЕТ:

1. Утвердить проект межевания территории квартала 16 Малой Охты, ограниченной Уткиным пр., пр.Энергетиков, пл.Карла Фаберже, Заневским пр., р.Оккервиль, проектируемым проездом, в Красногвардейском районе в составе:

1.1. Чертеж межевания территории квартала 16 Малой Охты, ограниченной Уткиным пр., пр.Энергетиков, пл.Карла Фаберже, Заневским пр., р.Оккервиль, проектируемым проездом, в Красногвардейском районе (красные линии, границы зон с особыми условиями использования территории) согласно приложению № 1.

1.2. Чертеж межевания территории квартала 16 Малой Охты, ограниченной Уткиным пр., пр.Энергетиков, пл.Карла Фаберже, Заневским пр., р.Оккервиль, проектируемым проездом, в Красногвардейском районе (границы застроенных земельных участков, границы формируемых земельных участков, планируемых для предоставления физическим и юридическим лицам для строительства) согласно приложению № 2.

2. Постановление вступает в силу на следующий день после его официального опубликования.

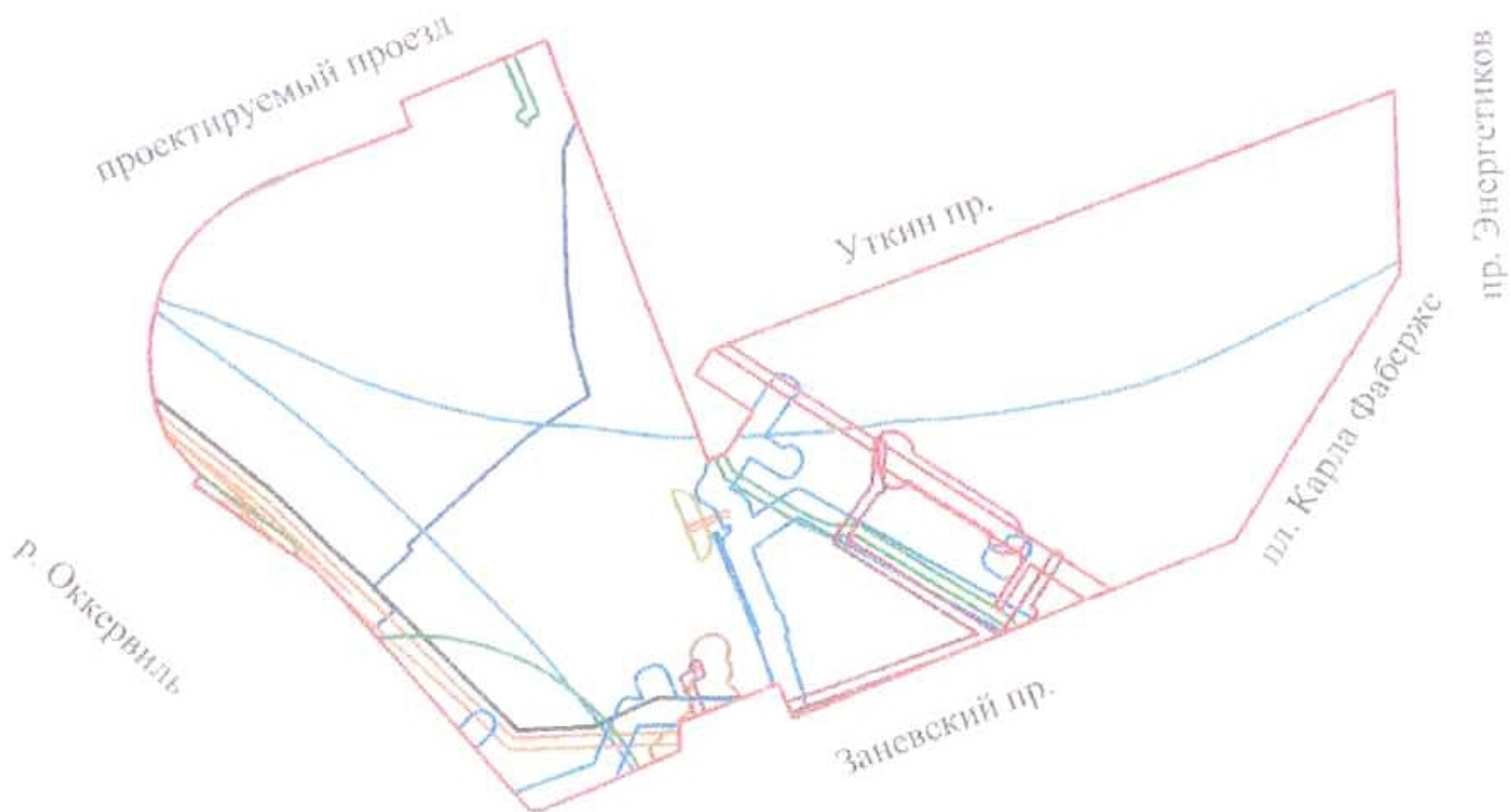
3. Контроль за выполнением постановления возложить на вице-губернатора Санкт-Петербурга Метельского И.М.

Губернатор
Санкт-Петербурга



В.И.Матвиенко











ЧЕРТЕЖ
межевания территории квартала 16 Малой Охты, ограниченной
Уткиным пр., пр. Энергетиков, пл. Карла Фаберже, Заневским пр.,
р. Оккервиль, проектируемым проездом, в Красногвардейском районе
(красные линии, границы зон с особыми условиями использования территории)



Условные обозначения

 -красные линии

Границы зон с особыми условиями использования территории

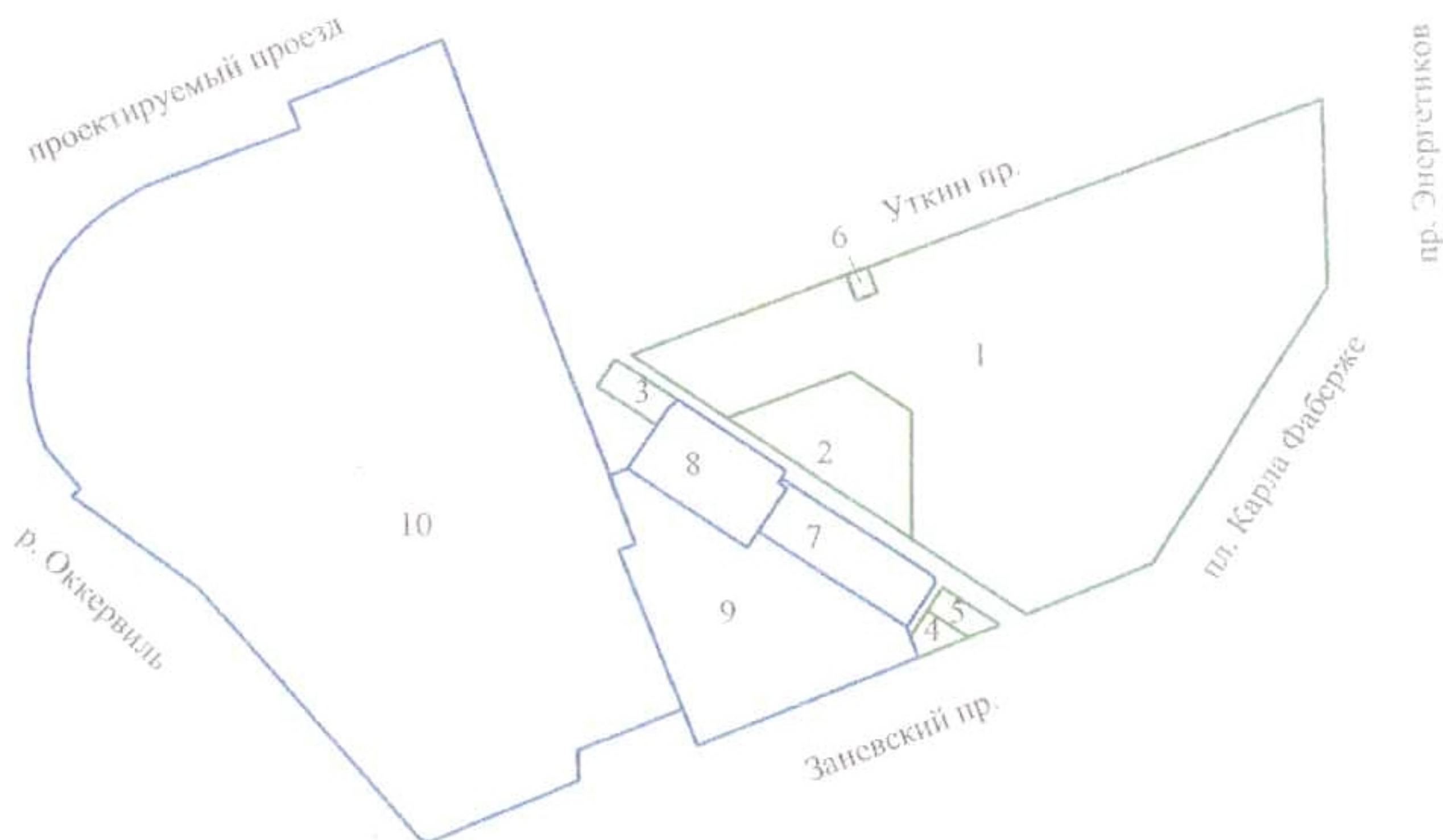
-  -охранная зона канализационных сетей
-  -охранная зона тепловых сетей
-  -охранная зона сетей связи и сооружений связи
-  -охранная зона водопроводных сетей
-  -зона регулирования застройки и хозяйственной деятельности I (ЗРЗ I)
-  -водоохранная зона водного объекта
-  -техническая зона
-  -охранная зона подстанций и других электротехнических сооружений
-  -охранная зона подземных кабельных линий электропередачи
-  -охранная зона газораспределительной сети





ЧЕРТЕЖ

межевания территории квартала 16 Малой Охты, ограниченной
Уткиным пр., пр. Энергетиков, пл. Карла Фаберже, Заневским пр.,
р. Оккервиль, проектируемым проездом, в Красногвардейском районе

(границы застроенных земельных участков, границы формируемых
земельных участков, планируемых для предоставления
физическим и юридическим лицам для строительства)



Условные обозначения

-  -границы застроенных земельных участков
-  -границы формируемых земельных участков, планируемых для предоставления физическим и юридическим лицам для строительства
- 5 -номер земельного участка

