



ПРАВИТЕЛЬСТВО САНКТ-ПЕТЕРБУРГА

ПОСТАНОВЛЕНИЕ

ОКУД

13.07.2011№ 1011

Об утверждении проекта межевания
территории, ограниченной
Рябовским шоссе, полосой отвода
Октябрьской ж.д., перспективным
проездом, Камышинской ул.,
Беломорской ул.,
в Красногвардейском районе

В соответствии со статьей 45 Градостроительного кодекса Российской Федерации и в целях обеспечения градостроительного развития территории, ограниченной Рябовским шоссе, полосой отвода Октябрьской ж.д., перспективным проездом, Камышинской ул., Беломорской ул., в Красногвардейском районе Правительство Санкт-Петербурга

ПОСТАНОВЛЯЕТ:

1. Утвердить проект межевания территории, ограниченной Рябовским шоссе, полосой отвода Октябрьской ж.д., перспективным проездом, Камышинской ул., Беломорской ул., в Красногвардейском районе в составе:

1.1. Чертеж межевания территории, ограниченной Рябовским шоссе, полосой отвода Октябрьской ж. д., перспективным проездом, Камышинской ул., Беломорской ул., в Красногвардейском районе (красные линии, границы зон с особыми условиями использования территории, границы территорий объектов культурного наследия) согласно приложению № 1.

1.2. Чертеж межевания территории, ограниченной Рябовским шоссе, полосой отвода Октябрьской ж. д., перспективным проездом, Камышинской ул., Беломорской ул., в Красногвардейском районе (границы формируемых земельных участков, планируемых для предоставления физическим и юридическим лицам для строительства, границы застроенных земельных участков) согласно приложению № 2.

2. Постановление вступает в силу на следующий день после его официального опубликования.

3. Контроль за выполнением постановления возложить на вице-губернатора Санкт-Петербурга Метельского И.М.

Губернатор
Санкт-Петербурга

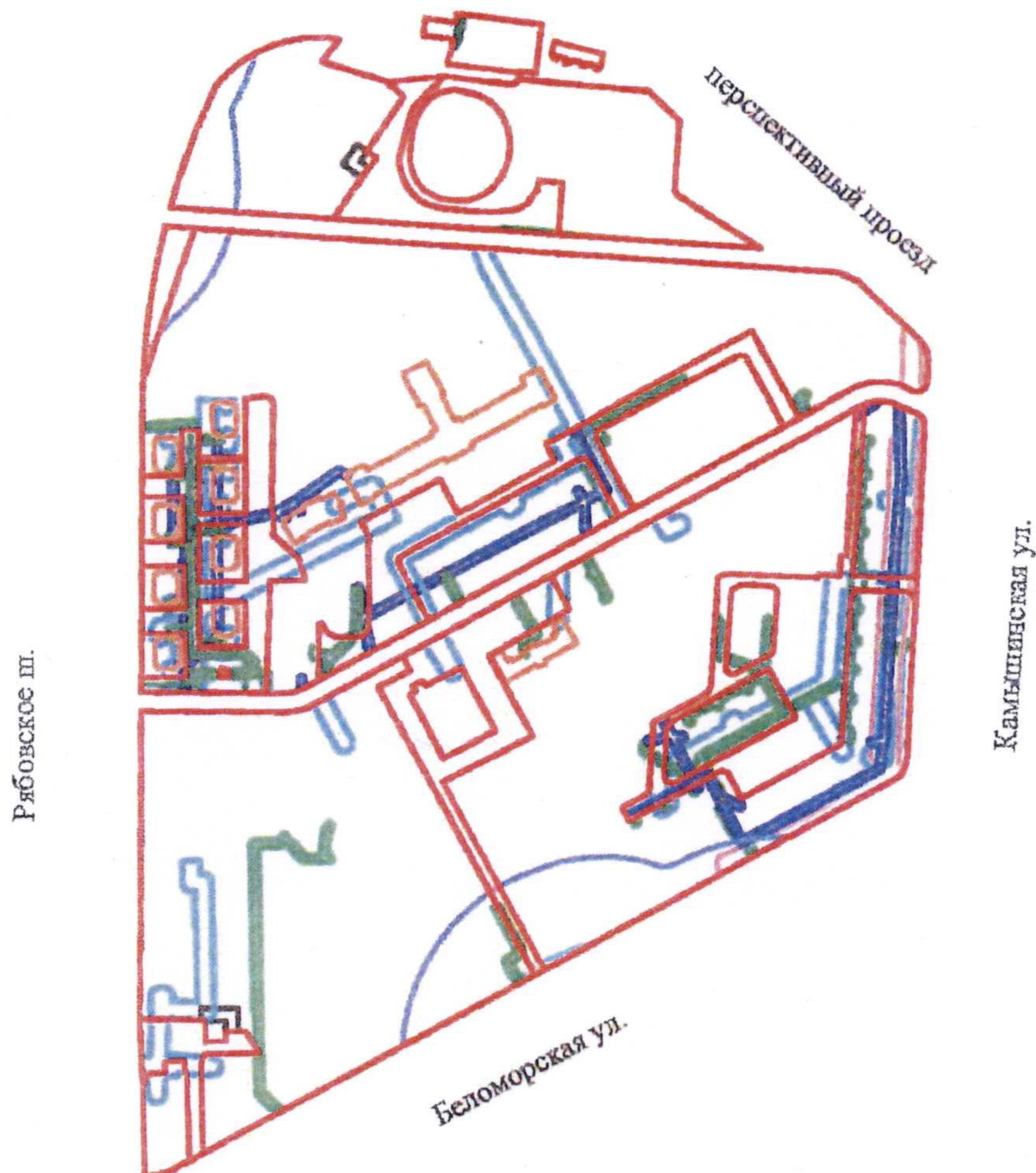


В.И.Матвиенко


ЧЕРТЕЖ

межевания территории, ограниченной Рябовским ш., полосой отвода Октябрьской ж. д.,
перспективным проездом, Камышинской ул., Беломорской ул. в Красногвардейском районе
(красные линии, границы зон с особыми
условиями использования территории, границы территорий объекта культурного наследия)

полоса отвода Октябрьской ж. д.




Условные обозначения



- красные линии

- граница территории объекта культурного наследия

Границы зон с особыми условиями использования территории



- охранный зона канализационных сетей

- охранный зона водопроводных сетей

- охранный зона газораспределительной сети

- охранный зона сетей связи и сооружений связи

- водоохранная зона водного объекта

- прибрежная защитная полоса водного объекта

- охранный зона подземных кабельных линий электропередачи

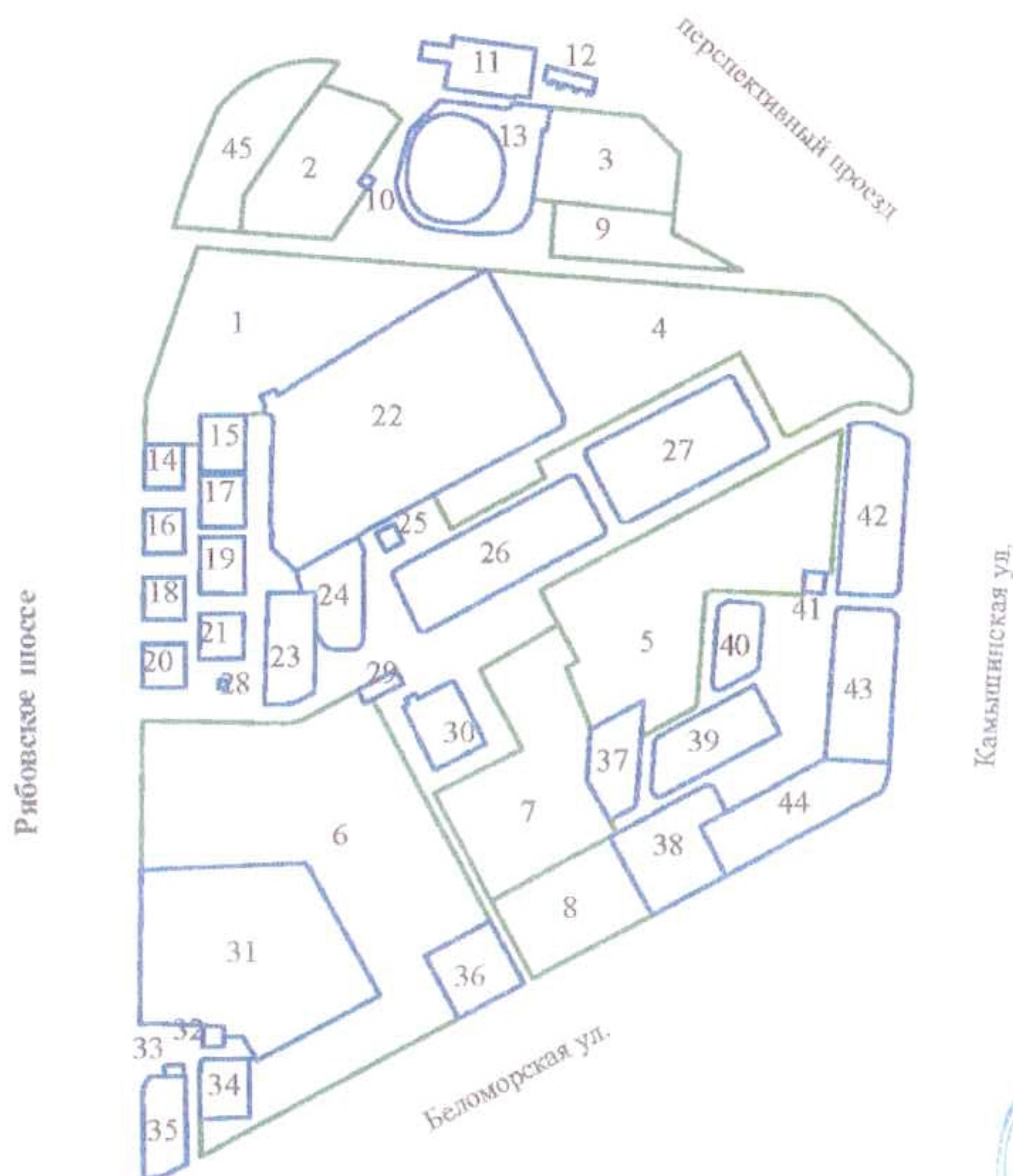
- охранный зона подстанций и других электротехнических сооружений

ЧЕРТЕЖ

межевания территории, ограниченной Рябовским шоссе, полосой отвода Октябрьской ж. д.,
перспективным проездом, Камышинской ул., Беломорской ул. в Красногвардейском районе

(границы формируемых земельных участков, планируемых для
предоставления физическим и юридическим лицам для строительства,
границы застроенных земельных участков)

полоса отвода Октябрьской ж. д.



Условные обозначения

- границы застроенных земельных участков

- границы формируемых земельных участков, планируемых для предоставления физическим и юридическим лицам для строительства

5 - номер земельного участка

