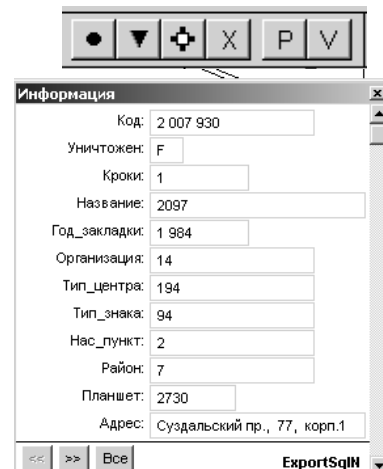
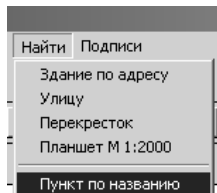



# Порядок действий посетителей для получения выписки из каталога координат и высот геодезических пунктов.

Часы выдачи готовых заявок: **9.30 – 13.00 среда и пятница.**

(просмотр и определение пунктов каждый день)

1. По компьютерам, в холле каб.129, необходимо определить номера пунктов полигонометрии и нивелировки ваших объектов по имеющимся у Вас адресам. Для этого в программе «Система поиска» (ярлык находится на рабочем столе), используйте на панели вкладку «найти»: далее поиск по адресу или поиск по номерам пунктов:



Введите номер пункта, нажмите «найти», далее нажмите два раза мышкой по выбранному вами пункту и пункт отобразится на карте.

Кнопка «Р» вкл\выкл. значков всех пунктов, номера к ним выделены коричневым цветом. Зачеркнутый значок пункта означает, что пункт уничтожен. Кнопка «V» проверить, есть ли высота у пунктов.

Если кнопкой «информация» («i») нажать на номер пункта, а затем на номер пункта в графе «Пункты»: то можно увидеть информацию о пункте: в графе уничтожен - «F» - пункт существует, если «T» то пункт уничтожен. Кроки: если «1 и более» шаг есть, если «0» шага нет и т.д. Там же есть вся необходимая информация для написания заявки (планшет 10 000 и адрес пункта).

Работайте только с кнопкой «Р», другие кнопки используются только для определения направления видимости между пунктами.

Кнопка «V» используется для определения, есть ли у пункта высота. Подпись «Да» под номером пункта означает, что высота есть.

1. Заявка на получение выписки координат и высот геодезических пунктов для производства инженерных изысканий по уведомлению КГА на производство инженерных изысканий оформляется приложением к уведомлению. Образец заявки представлен на сайте КГА.

2. В остальных случаях, написать заявку в **2 экземплярах** по имеющемуся образцу. Образец письма находится на сайте Комитета и на рабочем столе компьютера, где Вы вводите границы ваших работ. В заявке указать номера пунктов и номенклатуры 10 000 или 2000 на которых находятся эти пункты. (**по порядку возрастания 10 000**). Обязательно указывать **общее количество** карточек привязок и на какие пункты они нужны. В заявке обязательно должно быть записано **основание для выдачи**. Основанием для выдачи выписки из каталога координат и высот геодезических пунктов являются: 1). ТЗ КЗР, 2). Обл. уведомление, 3). ТЗ заказчика, с прилагаемой копией вашего СРО.

Заявки оформленные не по образцу или с не выше изложенными требованиями, будут приостанавливаться до устранения недостатков.

3. Количество выдаваемых пунктов на один объект, как правило составляет **до 8-10 шт.** (большее количество необходимо обосновывать в индивидуальном порядке). Все графы заявки должны быть заполнены.

4. Письмо сдать в канцелярию комн. **106** для регистрации, прием каждый день с 9.30 – 13.00.

5. Письмо поступит в каб. **125** через **1-2 дня**. При поступлении письма в кабинете **125 (тел. 242-31-55)** осуществляется выдача направления на счет (среда, пятница с **9.30 – 16.00, перерыв 13.00-14.00**). Как правило в следующий приёмный день.

6. По направлению на счет в бухгалтерии (каб. **114**) выписываем счет для оплаты. Оплачиваем через банк. Так же имеется возможность внесения авансовых платежей, об этом подробнее можно узнать в каб. **114**. Если заключен авансовый договор, его действующий номер обязательно должен быть указан на заявке.

7. Сведения об оплате поступают из бухгалтерии автоматически (реестром) при поступлении денег.

8. Выдача готовых материалов производится только **среда и пятница с 9.30 до 13.00 !!!** каб. **129-Б (тел. 571-04-11)** по железной лестницы на 2 этаже, **только при наличии накладной из бухгалтерии каб. 114** (накладная выдается при наличии доверенности (форма М2) и поступлении денег на счет КГА, на каждый счет отдельная доверенность.) Накладные выписываются во все рабочие дни в каб.114., кроме понедельника.

9. Срок выполнения работы **10 рабочих дней с момента поступления денег.**

Примечание: Координатами реперов пользоваться нельзя!!! Если они есть в выписке, вы их игнорируете. Выдача пунктов триангуляции производится в Росреестре.

## Цены:

Одна выписка из каталога координат и высот геодезических пунктов на один адрес работ – **1000р.** Одна карточка привязки (крок) – **100р.**